

INFORME DE MONITOREO DE MEDIOS*

Fecha: 30/12/2022

Semana N° 52

Coordinación de Vigilancia Epidemiológica

*Vigilancia basada en eventos de interés epidemiológico mediante el monitoreo de medios abiertos de comunicación locales y nacionales.

Reporte de eventos:

Amenaza	Tema	Medio	Fecha	Resumen	Liga	Prioridad
Biológico	Morelos no tiene casos sospechosos ni confirmados de Rabia humana	El Sol de Cuernavaca	29 diciembre 2022	Morelos no tiene ni un solo caso sospechoso ni confirmado de rabia humana, destaca en el informe epidemiológico de la Secretaría de Salud federal, en donde se señala que, sólo se han detectado casos en el estado de Oaxaca , donde ya se presentó la primera defunción, luego de que varios menores fueron mordidos por un murciélago.	https://www.elsoldecuernavaca.com.mx/loca/en-morelos-no-hay-casos-de-rabia-humana-9397849.html	Confirmado
Accidente	Riesgo de accidente por escudo de Morelos en la explanada del TSJ	El Sol de Cuernavaca	29 diciembre 2022	Después de 39 años de haber sido colocado el escudo oficial del Estado de Morelos a un costado de la explanada del Tribunal Superior de Justicia (TSJ), la tarde del 29 de diciembre comenzó a retirarse , puesto que, con los sismos de los años 2019 y 2022 sufrió afectaciones, mismas que ponen en riesgo la integridad física de los trabajadores del TSJ y de los peatones que transitan por dicha zona.	https://www.elsoldecuernavaca.com.mx/policiaca/escudo-de-morelos-un-riesgo-para-peatones-y-usuarios-del-poder-judicial-9399209.html	Bajo
Accidentes	Prevención de accidentes	Diario de Morelos	29 diciembre 2022	El Hospital del Niño Morelense (HNM) advirtió que los accidentes por quemaduras en la población infantil por el uso irresponsable de juegos pirotécnicos, líquidos calientes e incendios de árboles navideños, son los principales motivos de consulta de urgencias en temporada decembrina.	https://www.diariodemorelos.com/noticias/insisten-padres-de-familia-prevenir-quemaduras-en-menores	Bajo
Accidentes	Prevención de accidentes e incendios	Diario de Morelos	29 diciembre 2022	La quema de basura y el uso de pirotecnia son dos de las principales causas de incendios, por lo que las autoridades municipales hicieron un llamado a la población para evitar ambas.	https://www.diariodemorelos.com/noticias/laman-la-poblacion-de-cuautla-evitar-incendios	Bajo
Biológico	Prevención de Covid-19	La Unión	29 diciembre 2022	Con el objetivo de atestiguar el servicio de calidad para la detección y atención oportuna de casos de COVID-19, el titular de la Secretaría de Salud Morelos, Marco Antonio Cantú Cuevas, visitó el módulo de pruebas antigénicas ubicado en la explanada de la Casa Ejidal de Tetelcingo, municipio de Cuautla.	https://www.launion.com.mx/morelos/sociedad/noticias/219489-supervisa-cantu-cuevas-modulo-de-pruebas-antigenicas-para-deteccion-de-covid-19-en-tetelcingo.html	Bajo
Accidentes	Prevención de incendios	La Unión	29 diciembre 2022	Debido a que durante los festejos de fin de año se multiplican los incendios por la quema indiscriminada de pirotecnia, el Departamento de Bomberos de este municipio reforzó sus guardias para responder a tiempo y con efectividad ante el llamado de auxilio de los ciudadanos, informó el capitán Mauricio Montaña, titular de este cuerpo de atención a emergencias.	https://www.launion.com.mx/morelos/cuautla/noticias/219565-se-preparan-bomberos-de-cuautla-para-repunte-de-incendios.html	Bajo



<http://ssm.gob.mx>



Servicios de Salud Morelos



@MorelosSalud

Callejón Borda N°3 Col. Centro C.P. 62000
Teléfono (777) 312 62 31 / 314 33 36 ext. 222

**Calle Gómez Azcárate No. 205, Col. Lomas de la Selva
C.P. 62270, Cuernavaca, Morelos. Tel.: 777 102 25 56**

INFORME DE RIESGOS METEOROLÓGICOS

Fecha: 30/12/2022

Semana N° 52

Coordinación de Vigilancia Epidemiológica

Fuente: Servicio Meteorológico Nacional de México, CONAGUA.

CONDICIONES PARA LA CAÍDA DE AGUANIEVE O NIEVE EN SIERRAS DE SONORA, CHIHUAHUA, COAHUILA, DURANGO Y ZACATECAS, ASÍ COMO FUERTES RACHAS DE VIENTO SOBRE EL NORTE Y CENTRO DEL PAÍS

Este día, el **frente Núm. 20** se desplazará sobre el sur de los Estados Unidos, dejando de afectar a México, sin embargo, la interacción de una **vaguada polar** con el ingreso de humedad generado por la **corriente en chorro polar**, originará lluvias e intervalos de chubascos, así como fuertes rachas de viento con tolvaneras en el noroeste y norte de la República Mexicana; ambiente frío a muy frío con heladas al amanecer sobre los estados de la Mesa del Norte y Mesa Central, gélido en zonas montañosas de Chihuahua y Durango; además de condiciones para la caída de aguanieve o nieve en las sierras de Sonora, Chihuahua, Durango, Zacatecas y Coahuila. Por otra parte, el **ingreso de humedad** del Océano Pacífico, Golfo de México y Mar Caribe, ocasionará lluvias aisladas en el centro, sur y sureste del país, además de la Península de Yucatán. Adicionalmente, un nuevo **frente frío** ingresará sobre Tamaulipas e interactuará con la **corriente en chorro subtropical**, generando rachas fuertes de viento en dicha región.

Las lluvias mencionadas podrán estar acompañadas de descargas eléctricas fuertes rachas de viento y posible caída de granizo, además, podrían incrementar los niveles de ríos y arroyos y ocasionar deslaves e inundaciones.

Lluvias aisladas (0.1-5mm):


Baja California, Sonora, Durango, Zacatecas, Puebla, Tlaxcala, Estado de México, Ciudad de México, **Morelos**, Guerrero, Oaxaca, Chiapas, Veracruz y Quintana Roo.

Temperaturas Máximas de 0 a 5 °C, con posibles heladas:

Zonas montañosas de Coahuila, Nuevo León, Michoacán, Querétaro, Hidalgo, Veracruz, Oaxaca, Puebla, Tlaxcala, Ciudad de México y **Morelos**.

Pronostico en región Mesa Central:

Cielo parcialmente nublado durante la mañana con ambiente frío y posibles heladas en la región. **Por la tarde, nublado con lluvias aisladas y descargas en** Puebla, Tlaxcala y **Morelos**; sin lluvia en el resto de la región. Ambiente templado durante la tarde, así como cálido en Morelos, Puebla (suroeste) y Guanajuato (sur y centro). Viento de componente sur de 15 a 30 km/h en la región, con rachas de 50 a 70 km/h en Guanajuato.



<http://ssm.gob.mx>



Servicios de Salud Morelos



@MorelosSalud

Callejón Borda N°3 Col. Centro C.P. 62000
Teléfono (777) 312 62 31 / 314 33 36 ext. 222

**Calle Gómez Azcárate No. 205, Col. Lomas de la Selva
C.P. 62270, Cuernavaca, Morelos. Tel.: 777 102 25 56**

INFORME DE MONITOREO VOLCÁNICO Y SISMOLÓGICO

Fecha: 30/12/2022

Semana N° 52

Coordinación de Vigilancia Epidemiológica

Fuente: Servicio Sismológico Nacional, UNAM. / Centro nacional de Prevención de Desastres (CENAPRED)-SEGOB, SENEAM-SCT y NOAA.

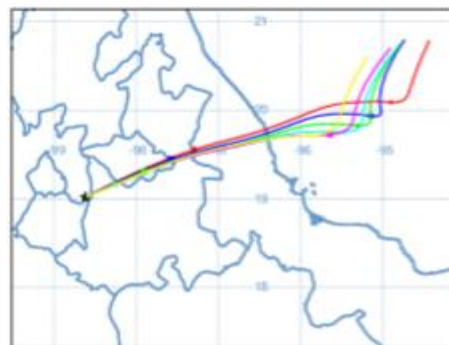
En las últimas 24 horas, mediante los sistemas de **monitoreo del volcán Popocatepetl**, se detectaron **116 exhalaciones acompañadas de vapor de agua, gases volcánicos y ligeras cantidades de ceniza**, Así mismo, ayer se detectaron **cinco explosiones menores** a las 13:14 h, 15:49 h, 18:10 h, 18:45 h y 19:49 h (tiempo local). En el mismo periodo se contabilizaron **150 minutos de tremor de baja amplitud**. Durante esta mañana se ha observado **una leve emisión constante de vapor de agua y gas en dirección noreste**.


NIVEL DE ALERTA	SEMAFORO	AMARILLO-FASE 2	RECOMENDACIONES PARA LA FASE AMARILLO FASE 2
	<p>El volcán presenta incremento en su actividad, con explosiones esporádicas:</p> <ul style="list-style-type: none">● Pluma continúa de vapor de agua y gas.● Caída de ceniza leves a moderadas en poblaciones cercanas.● Lanzamiento de fragmentos incandescentes y posibilidad de flujos piroclásticos de corto alcance asociado a las explosiones.● Crecimiento y destrucción de domos de lava.● Flujos de lodo o escombros de corto alcance.		
			<ol style="list-style-type: none">1. Continuar con el radio de seguridad de 12 km, por lo que la permanencia en esa área no está permitida.2. Controlar el tránsito entre Santiago Xalitintla y San Pedro Nexapa, vía Paso de Cortés.3. A las autoridades de Protección Civil, mantener sus procedimientos preventivos, de acuerdo con sus planes operativos.4. A la población se le recomienda eleva la atención a los avisos de las autoridades de su localidad y se exhorta a no acercarse al volcán, y mucho menos al cráter.5. Mantenerse fuera de cañadas ante posibles flujos de lodo, principalmente en temporada de lluvias.

PRONOSTICO DE CAIDA DE CENIZA

En caso de una exhalación de ceniza volcánica, **el pronóstico de trayectoria hacia el noreste** (simulando exhalación cada hora en las próximas 6 horas), a su paso por la zona oeste, centro-norte y noreste del estado de Puebla; zona suroeste, sur, sureste y este-noreste del estado de Tlaxcala; zona centro del estado de Veracruz y sobre el Golfo de México, para las **primeras 12 horas de pronóstico**, (14:00 a las 02:00 hora local). Posteriormente para las **últimas 12 horas de pronóstico** (02:00 a las 14:00 hora local del día siguiente), las trayectorias continúan sobre la zona centro del estado de Veracruz y sobre el Golfo de México en donde concluirían.

SIN PRONOSTICO DE CAIDA DE CENIZA PARA EL ESTADO



SISMOS	<p>Se registró sismo de magnitud de 3.6 grados Richter, a las 04:42:44 hrs con localización del epicentro a 15 km al noroeste de Rio Grande, Oaxaca.</p> <p>NO PERCIBIDO EN EL ESTADO DE MORELOS.</p>	
	<p>REPORTE DE DAÑOS A LA POBLACION</p> <p>PROTECCIÓN CIVIL</p> <p>Sin reporte de daños a la población ni a la infraestructura en salud.</p>	



<http://ssm.gob.mx>



Servicios de Salud Morelos



@MorelosSalud

Callejón Borda N°3 Col. Centro C.P. 62000
Teléfono (777) 312 62 31 / 314 33 36 ext. 222

**Calle Gómez Azcárate No. 205, Col. Lomas de la Selva
C.P. 62270, Cuernavaca, Morelos. Tel.: 777 102 25 56**

INFORME DE MONITOREO DE TEMPERATURAS Y CALIDAD DEL AIRE

Fecha: 30/12/2022

Semana N° 52

Coordinación de Vigilancia Epidemiológica

Fuente: Comisión Estatal de Agua (CEAGUA)

**PRONOSTICO DE TEMPERATURAS POR
MUNICIPIO**

Municipio	Min.	Max.	Municipio	Min.	Max.
Amacuzac	15°	32°	Tepalcingo	12°	31°
Cuautla	12°	27°	Ayala	13°	32°
Jiutepec	12°	27°	Huitzilac	03°	18°
Temixco	12°	31°	Tepoztlán	11°	28°
Tlaltizapan	11°	32°	Zacualpan	10°	23°
Axochiapan	13°	32°	Tlalquitenango	11°	35°
Cuernavaca	11°	27°	Puente de Ixtla	11°	33°
Jojutla	15°	34°			

**TEMPERATURAS MÁXIMAS Y MÍNIMAS,
ULTIMAS 24 HRS**

Mínimas

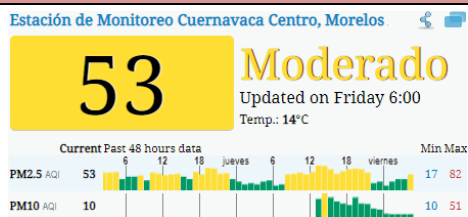
Huitzilac	03° 18°
Tetela del Volcán	07° 17°
Totolapan	09° 18°
Ocuituco	09° 20°

Máximas

Tlalquitenango	11° 35°
Jojutla	15° 34°
Axochiapan	13° 32°
Zacatepec	13° 28°

CALIDAD DEL AIRE

ÍNDICE AIRE Y SALUD



NIVEL DE RIESGO ASOCIADO

Moderado

Las personas sensibles pueden experimentar síntomas respiratorios (asmáticos), posible agravamiento de enfermedad pulmonar y cardiaca en personas con enfermedad cardiopulmonar y adultos mayores.

RECOMENDACIONES

GRUPOS SENSIBLES

Considera reducir las actividades físicas vigorosas al aire libre.

PARA TODA LA POBLACIÓN

Disfruta las actividades al aire libre.



<http://ssm.gob.mx>



Servicios de Salud Morelos



@MorelosSalud

Callejón Borda N°3 Col. Centro C.P. 62000
Teléfono (777) 312 62 31 / 314 33 36 ext. 222

**Calle Gómez Azcárate No. 205, Col. Lomas de la Selva
C.P. 62270, Cuernavaca, Morelos. Tel.: 777 102 25 56**

INFORME DE MONITOREO EPIDEMIOLÓGICO

Fecha: 30/12/2022

Semana N° 52

Coordinación de Vigilancia Epidemiológica

Fuente: Jurisdicciones Sanitarias del estado de Morelos.

JURISDICCION SANITARIA I:

👉 SIN EVENTOS EXTRAORDINARIOS NOTIFICADOS POR LA JURISDICCION SANITARIA AL MOMENTO DE ESTE REPORTE.

JURISDICCION SANITARIA II:

👉 SIN EVENTOS EXTRAORDINARIOS NOTIFICADOS POR LA JURISDICCION SANITARIA AL MOMENTO DE ESTE REPORTE.

JURISDICCION SANITARIA III:

👉 SIN EVENTOS EXTRAORDINARIOS NOTIFICADOS POR LA JURISDICCION SANITARIA AL MOMENTO DE ESTE REPORTE.



<http://ssm.gob.mx>



Servicios de Salud Morelos



@MorelosSalud

Callejón Borda N°3 Col. Centro C.P. 62000
Teléfono (777) 312 62 31 / 314 33 36 ext. 222

**Calle Gómez Azcárate No. 205, Col. Lomas de la Selva
C.P. 62270, Cuernavaca, Morelos. Tel.: 777 102 25 56**